

NÁJOMNÁ ZMLUVA

(ďalej len ako „zmluva“ v príslušnom gramatickom tvare)

uzatvorená podľa § 663 a nasl. ust. zákona č.40/1964 Zb. Občiansky zákonník, v znení neskorších predpisov
(ďalej len ako „Občiansky zákonník“ v príslušnom gramatickom tvare)

medzi zmluvnými stranami:

1/ PRENAJÍMATEĽ:

Slovenská republika, v mene ktorej koná správca

Obchodné meno: SLOVENSKÝ VODOHOSPODÁRSKY PODNIK, štátny podnik

Sídlo: Radničné námestie 8, 969 55 Banská Štiavnica

IČO: 36 022 047

DIČ: 2020066213

IČ DPH: SK2020066213

zapísaný v Obchodnom registri Okresného súdu Banská Bystrica, Oddiel Pš, vložka č. 713/S

zastúpený: JUDr. Ing. Jozef Krška, poverený výkonom funkcie generálneho riaditeľa

Bankové spojenie: Všeobecná úverová banka, a.s.

IBAN: SK31 0200 0000 0029 6002 6557

Názov a adresa organizačnej zložky podniku, ktorej sa právny úkon týka a súčasne adresa na doručovanie písomností:

SLOVENSKÝ VODOHOSPODÁRSKY PODNIK, štátny podnik

Odštepny závod Bratislava, Karloveská 2, 841 02 Bratislava

(ďalej len ako „prenajímateľ“, alebo aj ako „SVP, š. p.“)

a

2/ NÁJOMCA:

Názov: Trnavský samosprávny kraj

Sídlo: Starohájska ulica 6868/10, 917 01 Trnava

Právna forma: samosprávny kraj

Zriadený podľa zákona č. 302/2001 Z.z. o samospráve vyšších územných celkov (zákon o samosprávnych krajoch) v znení neskorších predpisov

IČO: 37836901

DIČ: 2021628367

IČ DPH: SK2021628367

zastúpený: Mgr. Jozef Viskupič, predseda

Bankové spojenie: Štátna pokladnica

IBAN: SK18 8180 0000 0070 0050 1106

(ďalej len ako „nájomca“ a prenajímateľ spolu s nájomcom ďalej len ako „zmluvné strany“)

Článok I. Predmet a účel nájmu

1. Prenajímateľ je na základe zákona č. 111/1990 Zb. o štátnom podniku v znení neskorších predpisov a zákona č. 364/2004 Z. z. o vodách a o zmene zákona Slovenskej národnej rady č. 372/1990 Zb. o priestupkoch v znení neskorších predpisov (vodný zákon) v znení neskorších predpisov, správcom majetku štátu, a to nasledovných nehnuteľností, ktorých výlučným vlastníkom je Slovenská republika:

Pozemky:

- parcela registra **E KN číslo 9211/1** s výmerou 1522 m², druh pozemku vodná plocha, spoluvlastnícky podiel 1/1, katastrálne územie Moravský Svätý Ján, obec Moravský Svätý Ján, okres Senica, zapísaná na LV č. 2119 vedenom Okresným úradom Senica, katastrálnym odborom,
 - parcela registra **C KN číslo 13013** s výmerou 21258 m², druh pozemku zastavaná plocha a nádvorie, spoluvlastnícky podiel 1/1, katastrálne územie Borský Svätý Jur, obec Borský Svätý Jur, okres Senica, zapísaná na LV č. 11225 vedenom Okresným úradom Senica, katastrálnym odborom,
 - parcela registra **E KN číslo 5163/1** s výmerou 7661 m², druh pozemku trvalý trávny porast, spoluvlastnícky podiel 1/1, katastrálne územie Sekule, obec Sekule, okres Senica,
 - parcela registra **E KN číslo 5163/2** s výmerou 28390 m², druh pozemku trvalý trávny porast, spoluvlastnícky podiel 1/1, katastrálne územie Sekule, obec Sekule, okres Senica,
 - parcela registra **E KN číslo 5163/3** s výmerou 12887 m², druh pozemku trvalý trávny porast, spoluvlastnícky podiel 1/1, katastrálne územie Sekule, obec Sekule, okres Senica,
 - parcela registra **E KN číslo 5163/4** s výmerou 2221 m², druh pozemku záhrada, spoluvlastnícky podiel 1/1, katastrálne územie Sekule, obec Sekule, okres Senica,
 - parcela registra **E KN číslo 5163/5** s výmerou 8358 m², druh pozemku trvalý trávny porast, spoluvlastnícky podiel 1/1, katastrálne územie Sekule, obec Sekule, okres Senica,
 - parcela registra **E KN číslo 5163/6** s výmerou 1922 m², druh pozemku záhrada, spoluvlastnícky podiel 1/1, katastrálne územie Sekule, obec Sekule, okres Senica,
 - parcela registra **E KN číslo 5163/7** s výmerou 4966 m², druh pozemku záhrada, spoluvlastnícky podiel 1/1, katastrálne územie Sekule, obec Sekule, okres Senica,
 - parcela registra **E KN číslo 5163/8** s výmerou 8831 m², druh pozemku záhrada, spoluvlastnícky podiel 1/1, katastrálne územie Sekule, obec Sekule, okres Senica,
 - parcela registra **E KN číslo 5163/9** s výmerou 7001 m², druh pozemku záhrada, spoluvlastnícky podiel 1/1, katastrálne územie Sekule, obec Sekule, okres Senica,
 - parcela registra **E KN číslo 5164/4** s výmerou 3286 m², druh pozemku trvalý trávny porast, spoluvlastnícky podiel 1/1, katastrálne územie Sekule, obec Sekule, okres Senica,
 - parcela registra **E KN číslo 5164/6** s výmerou 3785 m², druh pozemku lesný pozemok, spoluvlastnícky podiel 1/1, katastrálne územie Sekule, obec Sekule, okres Senica,
- zapísané na LV č. 4641** vedenom Okresným úradom Senica, katastrálnym odborom,

Stavby:

- vodná stavba – koruna ľavostrannej ochrannej hrádze rieky Moravy, Kúty 0,0-7,3 v hrádzovom kilometri (hkm) 0,00 – 6,24, inv. č. DI 00002127. Kópia inventárnej karty tvorí neoddeliteľnú Prílohu č. 1 tejto zmluvy. Celková dĺžka v predmetnom úseku č. 3 je 6,24 km,

- vodná stavba – koruna ľavostrannej ochrannnej hrádze rieky Moravy km 33,20-52, v hrádzovom kilometri (hkm) 46,379 – 51,00, inv. č. DI 00002128. Kópia inventárnej karty tvorí neoddeliteľnú Prílohu č. 2 tejto zmluvy. Celková dĺžka v predmetnom úseku č. 2 je 4,621 km.
2. Prenajímateľ prenecháva za odplatu do užívania nájomcovi časti nehnuteľností (pozemkov a vodnej stavby), ktoré sú uvedené v odseku 1. tohto článku tejto zmluvy nasledovne:
- časť pozemku **E KN číslo 9211/1** – záber s výmerou 296 m²
 - časť pozemku **C KN číslo 13013** – záber s výmerou 428 m²
 - časť pozemku **E KN číslo 5163/1** – záber s výmerou 2824 m²
 - časť pozemku **E KN číslo 5163/2** – záber s výmerou 7623 m²
 - časť pozemku **E KN číslo 5163/3** – záber s výmerou 2824 m²
 - časť pozemku **E KN číslo 5163/4** – záber s výmerou 598 m²
 - časť pozemku **E KN číslo 5163/5** – záber s výmerou 2186 m²
 - časť pozemku **E KN číslo 5163/6** – záber s výmerou 398 m²
 - časť pozemku **E KN číslo 5163/7** – záber s výmerou 1457 m²
 - časť pozemku **E KN číslo 5163/8** – záber s výmerou 1651 m²
 - časť pozemku **E KN číslo 5163/9** – záber s výmerou 2245 m²
 - časť pozemku **E KN číslo 5164/4** – záber s výmerou 14 m²
 - časť pozemku **E KN číslo 5164/6** – záber s výmerou 19 m²
- (ďalej vrátane vodných stavieb len ako „**predmet nájmu**“). Predmet nájmu je zakreslený v Situácii priebehu 2. úseku, ktorý tvorí neoddeliteľnú Prílohu č. 3 tejto zmluvy a v Situácii priebehu 3. úseku, ktorý tvorí neoddeliteľnú Prílohu č. 4 tejto zmluvy. Výmera dotknutých pozemkov v správe prenajímateľa je 22563 m². Výmera celého predmetu nájmu je **38013,5 m²**.
3. Nájomca sa zaväzuje platiť prenajímateľovi za užívanie predmetu nájmu nájomné vo výške a spôsobom dohodnutým v Článku III. tejto zmluvy.
4. Nájomca je oprávnený predmet nájmu užívať výlučne za účelom umiestnenia, realizácie, prevádzky a údržby stavby: „**Moravská cyklotrasa: úsek 2. Eurovelo 13 – cyklotráska cez rieku Myjava**“ a „**Moravská cyklotrasa, úsek 3. cyklotráska cez rieku Myjava – Brodské, cesta II/425**“ (ďalej ako „stavby“ alebo aj ako „cyklotrasa“) financovanej v rámci výzvy Programu spolupráce INTERREG V-A Slovenská republika – Rakúsko, alebo aj ďalších finančných zdrojov. Stavebné práce musia byť písomne odsúhlasené prenajímateľom a stavba bude realizovaná na základe schválenej dokumentácie v stavebnom konaní.
5. Po realizácii stavieb „**Moravská cyklotrasa: úsek 2. Eurovelo 13 – cyklotráska cez rieku Myjava**“ a „**Moravská cyklotrasa, úsek 3. cyklotráska cez rieku Myjava – Brodské, cesta II/425**“ nájomca zabezpečí vypracovanie po-realizačného geometrického plánu, na základe ktorého bude presný rozsah predmetu nájmu upravený písomným číslovaným dodatkom k tejto zmluve.
6. Účelom nájmu je získanie právneho vzťahu k predmetu nájmu, t.j. k pozemkom a k vodnej stavbe, ktoré sú uvedené v tomto článku tejto zmluvy, na zabezpečenie realizácie a udržiateľnosti projektu pod názvom „**Moravská cyklotrasa: úsek 2. Eurovelo 13 – cyklotráska cez rieku Myjava**“ a „**Moravská cyklotrasa, úsek 3. cyklotráska cez rieku Myjava – Brodské, cesta II/425**“. Realizácia projektu spočíva vo vybudovaní a

prevádzkovaní stavby, ktorej stavebníkom bude nájomca a udržateľnosť projektu spočíva v jeho udržaní po dobu piatich (5) rokov od finančného ukončenia projektu.

7. Táto zmluva je pre nájomcu, ktorý bude stavebníkom stavby, dokladom vzťahu k prenajatému majetku ako iné právo k pozemkom a k stavbe podľa § 58 odsek 2 v spojení s § 139 odsek 1 písm. a) zákona č. 50/1976 Zb. o územnom plánovaní a stavebnom poriadku (stavebný zákon) v znení neskorších predpisov.

Článok II.

Odovzdanie a prevzatie predmetu nájmu

1. Nájomca vyhlasuje, že sa oboznámil so stavom predmetu nájmu a že predmet nájmu je plne spôsobilý na účel dohodnutý v Článku I. odsek 4. a 6. tejto zmluvy a v takomto stave ho preberá.
2. Ku dňu ukončenia nájmu podľa tejto zmluvy dôjde k odovzdaniu a prevzatiu predmetu nájmu v súlade s podmienkami dohodnutými touto zmluvou.

Článok III.

Nájomné a platobné podmienky

1. Zmluvné strany sa v súlade so zákonom Národnej rady Slovenskej republiky č. 18/1996 Z. z. o cenách v znení neskorších predpisov dohodli, že nájomca je povinný za užívanie predmetu nájmu podľa tejto zmluvy uhrádzať prenajímateľovi nájomné vo výške **0,22 Euro/m²/rok**.
2. Nájomné dohodnuté v odseku 1. tohto článku tejto zmluvy je v zmysle § 38 ods. 3 zákona č. 222/2004 Z. z. o dani z pridanej hodnoty v znení neskorších predpisov, oslobodené od DPH.
3. Ročné nájomné za celkovú výmeru predmetu nájmu podľa Článku I. je po zaokrúhlení smerom nahor vo výške **8363,00 Eur** (slovom: osemtisícristošesťdesiattri eur)
4. Nájomné je nájomca povinný uhrádzať prenajímateľovi na základe faktúry vystavenej prenajímateľom najneskôr do 31.03. príslušného kalendárneho roka. Splatnosť faktúry je tridsať (30) kalendárnych dní odo dňa jej vystavenia. Za deň úhrady sa považuje deň, kedy sú finančné prostriedky pripísané na účet prenajímateľa uvedený vo formáte IBAN v záhlaví tejto zmluvy.
5. Alikvotnú časť nájomného za obdobie od nadobudnutia účinnosti tejto zmluvy do konca daného roku je nájomca povinný uhradiť na základe faktúry prenajímateľa vystavenej do 30 kalendárnych dní od nadobudnutia účinnosti tejto zmluvy. Lehota splatnosti faktúry je 30 (slovom: tridsať) kalendárnych dní odo dňa preukázateľného doručenia faktúry nájomcovi. Za deň úhrady sa považuje deň, kedy sú finančné prostriedky pripísané na účet prenajímateľa uvedený v záhlaví tejto zmluvy vo formáte IBAN.
6. Ak bude nájomca v omeškaní s platením nájomného podľa odseku 4. tohto článku tejto zmluvy, prenajímateľ je oprávnený požadovať od nájomcu popri plnení aj úroky z omeškania podľa ust. § 517 ods. 2. Občianskeho zákonníka a § 3 Nariadenia vlády Slovenskej republiky č. 87/1995 Z. z., ktorým sa vykonávajú niektoré ustanovenia Občianskeho zákonníka v znení neskorších predpisov.

Článok IV.

Podmienky nájmu, povinnosti nájomcu ako správcu a prevádzkovateľa cyklotrasy

1. Nájomca sa zaväzuje plniť všetky podmienky nájmu podľa tejto zmluvy, predmet nájmu užívať riadnym a hospodárnym spôsobom a dodržiavať všeobecne záväzné právne predpisy, vzťahujúce sa na predmet nájmu. Nájomca je oprávnený užívať predmet nájmu výlučne na účel uvedený v Článku I. odsek 4. a 6. tejto zmluvy.
2. Nájomca sa zaväzuje na vlastné náklady zabezpečiť po-realizačné geodetické zameranie stavieb po ukončení ich výstavby v súlade s Článkom I. odsek 5. tejto zmluvy a súčasne sa zaväzuje, v termíne najneskôr do tridsiatich (30) kalendárnych dní odo dňa nadobudnutia právoplatnosti kolaudačného rozhodnutia stavby doručiť SVP, š. p. toto ich geodetické zameranie, ktorého fotokópia následne bude podkladom k vypracovaniu písomného číslovaného dodatku k tejto zmluve, predmetom ktorého bude upresnenie predmetu nájmu.
3. Nájomca bude vykonávať odborný výkon prevádzky a údržby cyklotrasy v rozsahu prináležiacom prevádzkovateľovi a zaväzuje sa plniť nasledovné povinnosti:
 - a) zodpovedá tretím osobám, používajúcim cyklotrasu, za riadnu a bezpečnú prevádzku na nej, ako aj za škody, ktoré by vznikli na cyklotrase pri jej používaní,
 - b) zodpovedá správcovi vodohospodárskeho majetku - SVP, š. p. za to, že zriadením, prevádzkovaním a užívaním cyklotrasy nedôjde k poškodzovaniu v tejto zmluve uvedeného majetku v správe SVP, š. p.,
 - c) zabezpečuje na vlastné náklady vykonávanie potrebnej údržby a opráv stavby, podľa potreby aj po poškodení pri povodňovej aktivite, prípadne údržbe správcom toku, zabezpečuje vykonanie opráv cyklotrasy,
 - d) zaväzuje sa všetky činnosti týkajúce sa vodohospodárskeho majetku v správe SVP, š. p. vopred písomne nahlásiť a vykonať po písomnom odsúhlasení so správcom vodohospodárskeho majetku SVP, š. p.,
 - e) v prípade, že pri výstavbe cyklotrasy dôjde k narušeniu brehového opevnenia vodného toku, alebo okolitého terénu, nájomca uvedie narušené časti do pôvodného stavu na vlastné náklady,
 - f) zabezpečí na cyklotrase na vlastné náklady príslušné orientačné značenie v súlade s platnou legislatívou,
 - g) zabezpečí na vlastné náklady kosbu trávneho porastu min. 1 m (jeden meter) od okraja cyklotrasy, rovnako aj okolo všetkých bodových súčastí cyklotrasy,
 - h) zabezpečuje na vlastné náklady odstraňovanie a odvoz odpadkov z cyklotrasy a jej bezprostredného okolia,
 - i) zaväzuje sa realizovať opatrenia na predchádzanie vzniku škody v takom rozsahu, aby prevádzkou cyklotrasy a nedostatočnou starostlivosťou nebola spôsobená škoda na prenájom majetku vo vlastníctve štátu, v správe SVP, š. p.,
 - j) zaväzuje sa zabezpečiť, aby prevádzkou cyklotrasy nedochádzalo k zhoršeniu kvality povrchových a podzemných vôd,
 - k) preberá na seba aj zodpovednosť za BOZP svojich zamestnancov alebo osôb, realizujúcich činnosti súvisiace s prevádzkou a údržbou cyklotrasy,
 - l) **zaväzuje sa umožniť SVP, š. p. bezodplatne užívať cyklotrasu ako účelovú komunikáciu pri zabezpečovaní údržby vodného toku Morava, kosení brehov, pri**

mimoriadnych udalostiach a súčasne umožniť pojazd ťažkej techniky pri zabezpečovaní zákonných povinností v zmysle platnej legislatívy,

- m) SVP, š.p. nezodpovedá nájomcovi za škody spôsobené na cyklotrase, ktoré vzniknú v dôsledku bežnej prevádzky alebo mimoriadnych udalostí ani za škody spôsobené v rámci realizácie povodňových, zabezpečovacích prác,
- n) nájomca nie je oprávnený bez predchádzajúceho písomného súhlasu prenajímateľa prenechať predmet nájmu podľa tejto zmluvy alebo akúkoľvek jeho časť do užívania tretej osobe alebo do podnájmu tretej osobe s výnimkou ním zriadenej organizácie. SVP, š. p. si je vedomý, že vzhľadom na charakter stavby ako verejnoprospešnej stavby, bude táto užívaná na cyklistickú dopravu vopred neurčeným okruhom osôb. Vzhľadom na túto skutočnosť užívanie cyklotrasy takýmto spôsobom nie je považované za užívanie predmetu nájmu podľa prvej vety a nezakladá preto výpovedný dôvod pre prenajímateľa,
- o) nájomca je pri užívaní predmetu nájmu povinný znášať obmedzenia v užívaní predmetu nájmu v rozsahu nevyhnutnom na plnenie povinností prenajímateľa vyplývajúce mu z ustanovení zákona č. 364/2004 Z. z. o vodách a o zmene zákona Slovenskej národnej rady č. 372/1990 Zb. o priestupkoch v znení neskorších predpisov (vodný zákon) v znení neskorších predpisov a zákona č. 7/2010 Z. z. o ochrane pred povodňami v znení neskorších predpisov,
- p) nájomca sa zaväzuje vybudovať cyklotrasu na vlastné náklady na predmete nájmu cyklotrasu **v súlade s písomnými stanoviskami vydanými SVP, š. p., najmä však č. CS SVP OZ BA 587/2021/6 zo dňa 13.10.2021, č. CS SVP OZ BA 587/2021/5 zo dňa 11.10.2021 a na základe právoplatných povolení.** Fotokópie písomných stanovísk č. CS SVP OZ BA 587/2021/6 zo dňa 13.10.2021 a č. CS SVP OZ BA 587/2021/5 zo dňa 11.10.2021 tvoria neoddeliteľnú Prílohu č. 5 a 6 tejto zmluvy. Všetky prípadné zmeny sa zaväzuje prerokovať so SVP, š. p. a je povinný kópie všetkých príslušných povolení a oprávnení spolu s príslušnou projektovou dokumentáciou doručovať SVP, š.p. v termíne najneskôr do piatich (5) kalendárnych dní odo dňa ich vydania,
- q) nájomca zodpovedá tretím osobám v plnej miere za všetky škody, ktoré by v dôsledku realizácie, prevádzkovania, údržby, či rekonštrukcie a modernizácie cyklotrasy vznikli,
- r) nájomca je povinný spracovať prevádzkový poriadok prevádzkovania cyklotrasy, ktorý je povinný vopred konzultovať s prenajímateľom a upraviť v ňom okrem iného i opatrenia na predchádzanie kolíznych situácií na cyklotrase i na vodohospodárskom majetku, prevádzkový poriadok prevádzkovania cyklotrasy, ako i jeho akékoľvek zmeny a doplnky, sú viazané na predchádzajúci písomný súhlas prenajímateľa,
- s) akákoľvek údržba, prevádzka (výkon prevádzky i údržby, odvoz odpadkov atď.) opravy, modernizácie, rekonštrukcie cyklotrasy, ako i prípadné vyvolané opravy a údržba na prenajatom vodohospodárskom majetku v súvislosti s prácami na cyklotrase a s jej udržiavaním, sú povinnosťou nájomcu, na jeho výlučnú zodpovednosť a jeho náklady, Nájomca je povinný oznámiť prenajímateľovi vykonávanie akýchkoľvek prác minimálne 1 deň vopred.
- t) nájomca zodpovedá za udržiavanie a stav sprievodného porastu v okolí cyklotrasy a v dosahu na cyklotrasu,
- u) nájomca sa zaväzuje rešpektovať pri realizácii činností na predmete nájmu rešpektovať vecné bremeno ktoré je v čase uzatvorenia tejto zmluvy zapísané na LV č. 11225.

Článok V.

Podmienky nájmu, povinnosti prenajímateľa a správcu vodného toku

1. Prenajímateľ dáva dňom podpisu tejto zmluvy súčasne súhlas nájomcovi, aby na základe tejto zmluvy zabezpečil pre stavby uvedené v Článku I. odsek 4. a 6. tejto zmluvy stavebné povolenie a kolaudačné rozhodnutie. Prenajímateľ súhlasí so vstupom, stavebnými prácami, ako aj s vykonaním opatrení súvisiacich so stavebnými prácami na predmete nájmu, ako aj s vykonaním iných úkonov, ktoré možno dôvodne predpokladať za účelom realizácie stavieb definovaných v Článku I. odsek 4. a 6. tejto zmluvy. Táto zmluva je pre nájomcu, ktorý je stavebníkom stavieb uvedených v Článku I. odsek 4. a 6. tejto zmluvy, dokladom k predmetu nájmu uvedenom v Článku I. tejto zmluvy v súlade s ust. § 58 ods. 2 a § 139 ods. 1 písm. a) zákona č. 50/1976 Zb. o územnom plánovaní a stavebnom poriadku (stavebný zákon) v znení neskorších predpisov.
2. SVP, š. p. si vyhradzuje právo pri vyhlásení povodňovej aktivity na vodnom toku Morava a s tým súvisiacim výkonom nutnej údržby, obmedziť až zastaviť na nevyhnutnú dobu prevádzku cyklotrasy. Rovnako tak je oprávnený urobiť z dôvodov mimoriadnych udalostí a odstraňovania ich následkov, či realizácie opatrení na ich predchádzanie. Nájomca je povinný v takýchto prípadoch na požiadanie prenajímateľa neodkladne zabezpečiť takého obmedzenie resp. zastavenie prevádzky cyklotrasy. Prenajímateľ je oprávnený v zmysle vyššie uvedeného umiestniť na cyklotrase aj závoru, na čo ho nájomca týmto výslovne splnomocňuje a prenajímateľ toto splnomocnenie prijíma.
3. Cyklotrasa bude slúžiť zároveň pre SVP, š. p. na údržbu vodného toku Morava, a to bezodplatne. SVP, š. p. bude pri jej užívaní postupovať tak, aby nedošlo k vzniku škody.
4. Nájomca berie na vedomie, že SVP š.p. je povinný plniť si svoje zákonné aj iné povinnosti, vyplývajúce mu z povahy jeho činnosti ako správcu vodohospodársky významných vodných tokov. Z tohto dôvodu si je nájomca vedomý skutočností a súhlasí s tým, že v dôsledku plnenia riadnych a mimoriadnych úloh SVP š.p. môže vzniknúť potreba prípadnej rekonštrukcie, modernizácie, opráv, údržby touto zmluvou prenajatého vodohospodárskeho majetku a v súvislosti s tým môže dôjsť k čiastočným alebo celkovým úpravám, obmedzeniam, znehodnoteniam alebo nutnosti odstránenia cyklotrasy. SVP š.p. sa v takomto prípade nedopúšťa porušenia akýchkoľvek a žiadnych zmluvných ani iných povinností zo záväzného vzťahu, ktoré by mohli založiť nárok nájomcu na náhradu škody. SVP š.p. nie je v takomto prípade povinný cyklotrasu uviesť do pôvodného stavu ani uhradiť nájomcovi akékoľvek náklady s tým spojené a takéto náklady sa v žiadnom prípade nepovažujú za škodu vzniknutú nájomcovi. Uvedenie cyklotrasy do pôvodného stavu, v prípade ak o to bude mať záujem, zabezpečí sám nájomca a to na vlastné náklady.
5. V zmysle ust. § 49 ods. 5 zákona č. 364/2004 Z. z. o vodách a o zmene zákona Slovenskej národnej rady č. 372/1990 Zb. o priestupkoch v znení neskorších predpisov (vodný zákon) SVP, š. p. nezodpovedá za škody spôsobené na majetku nájomcu spôsobené mimoriadnou udalosťou.

Článok VI.

Doba nájmu a spôsob ukončenia nájmu

1. Táto zmluva sa uzatvára **na dobu určitú 10 rokov** odo dňa nadobudnutia účinnosti tejto zmluvy, s možnosťou jej predĺženia pred uplynutím doby nájmu písomným číslovaným dodatkom k tejto zmluve na základe vzájomnej dohody oboch zmluvných strán.
2. Zmluvné strany berú na vedomie a súhlasia, že nájomca na účely vybudovania stavieb má záujem uchádzať sa o nenávratný finančný príspevok a za týmto účelom je nájomca ako žiadateľ oprávnený predložiť svoju žiadosť o podporu svojho projektu (ďalej aj ako „projekt“). Zmluvné strany sa v zmysle uvedeného dohodli, že pre prípad, že nájomcovi bude schválený nenávratný finančný príspevok na realizáciu projektu, resp. stavieb, že túto zmluvu za podmienky dodržania všetkých zmluvných povinností nájomcom nebude možné vypovedať, ani ukončiť iným spôsobom, počas 5 (slovom: piatich) rokov od ukončenia aktivít realizácie projektu, resp. stavieb, ktorým sa rozumie nielen právoplatné kolaudačné rozhodnutie pre užívanie stavieb, ale aj finančné ukončenie projektu, t.j. splnenie záväzkov zo strany nájomcu voči dodávateľom a zúčtovaní zodpovedajúceho nenávratného finančného príspevku. V tejto súvislosti sa nájomca zaväzuje, že bude riadne a včas plniť svoje povinnosti týkajúce sa ukončenia projektu tak, aby nedochádzalo k jeho neodôvodnenému predlžovaniu a zároveň sa zaväzuje bez zbytočného odkladu po ukončení realizácie aktivít projektu o tejto skutočnosti písomne informovať prenajímateľa.
3. Pred uplynutím dohodnutej doby nájmu, nie však skôr ako uplynie lehota podľa odseku 2. tohto článku tejto zmluvy, je nájom možné ukončiť:
 - a) písomnou dohodou oboch zmluvných strán,
 - b) písomnou výpoveďou prenajímateľa v prípade, ak
 - i. nájomca mešká s úhradou nájomného viac ako tri (3) mesiace,
 - ii. nájomca napriek písomnému upozorneniu užíva predmet nájmu v rozpore s touto zmluvou,
 - iii. nájomca prenechal predmet nájmu alebo akúkoľvek jeho časť do užívania tretej osobe alebo do podnájmu tretej osobe bez predchádzajúceho písomného súhlasu prenajímateľa s výnimkou ním zriadenej organizácie,
 - iv. prenajímateľ potrebuje predmet nájmu na plnenie svojich prevádzkových potrieb,
 - v. bolo právoplatne rozhodnuté o inom spôsobe využitia predmetu nájmu,
 - vi. nájomca poruší podmienky nájmu definované v Článku IV. tejto zmluvy,
 - c) písomnou výpoveďou nájomcu v prípade, ak predmet nájmu prestane byť spôsobilý na užívanie na dohodnutý účel podľa Článku I. odsek 4. a 6. tejto zmluvy, alebo ak predmet nájmu nebude na daný účel potrebovať.
4. Pre prípad výpovede podľa Článku VI. odsek 3. písm. b) a písm. c) tejto zmluvy sa zmluvné strany dohodli na výpovednej dobe tri (3) mesiace, ktorá začína plynúť od prvého dňa kalendárneho mesiaca nasledujúceho po doručení písomnej výpovede druhej zmluvnej strane. Podmienkou pre uplatnenie práva výpovede zo strany prenajímateľa je, že pred vypovedaním tejto zmluvy prenajímateľ písomne vyzval nájomcu k odstráneniu stavu porušovania v určenej lehote minimálne tridsať (30) kalendárnych dní a nájomca tento stav porušovania neodstránil.

5. V prípade ukončenia tejto zmluvy, a to ktorýmkoľvek zo spôsobov uvedených v odseku 3. tohto článku tejto zmluvy, sa zmluvné strany zaväzujú k súčinnosti a k vykonaniu všetkých úkonov, v súlade s právnymi predpismi upravujúcimi nakladanie a hospodárenie s majetkom vyšších územných celkov a majetkom štátu platnými a účinnými v čase ukončenia tejto zmluvy, vo veci majetkovo-právneho usporiadania stavby cyklistickej trasy tak, aby sa táto stala finančnou a vecnou súčasťou vodohospodárskeho majetku SVP, š. p. bez povinnosti SVP, š.p. ďalej prevádzkovať cyklotrasu alebo nájomca uvedie predmet nájmu na vlastné náklady do pôvodného stavu. V prípade dohody zmluvných strán o ponechaní stavby cyklotrasy na predmete nájmu po ukončení nájmu, sa nájomca zaväzuje zmeniť účel stavby (užívacieho povolenia stavby) cyklotrasy na iný, pre SVP, š.p. vhodný účel. Tento záväzok zaväzuje aj právnych nástupcov zmluvných strán.

Článok VII.

Záverečné ustanovenia

1. Zmluvné vzťahy neupravené v tejto zmluve sa riadia príslušnými ustanoveniami Občianskeho zákonníka o tomto zmluvnom type a ostatnými právnymi predpismi platnými na území Slovenskej republiky.
2. Túto nájomnú zmluvu možno meniť a dopĺňať len písomnými číslovanými dodatkami podpísanými oboma zmluvnými stranami.
3. Táto nájomná zmluva bola vyhotovená v piatich (5) vyhotoveniach s platnosťou originálu, dve (2) vyhotovenia pre prenajímateľa (vrátane vyhotovenia určeného k zápisu tejto zmluvy do príslušného katastra nehnuteľností) a tri (3) vyhotovenia pre nájomcu.
4. Zmluvné strany sa dohodli, že prenajímateľ podá návrh na zápis tejto zmluvy do katastra nehnuteľností na Okresný úrad Senica, katastrálny odbor v súlade s § 1 ods. 1 zákona Národnej rady Slovenskej republiky č. 162/1995 Z. z. o katastri nehnuteľností a o zápise vlastníckych a iných práv k nehnuteľnostiam (katastrálny zákon) v znení neskorších predpisov po zrealizovaní a skolaudovaní stavby cyklotrasy, a to najneskôr do 90 (slovom: deväťdesiat) kalendárnych dní odo dňa nadobudnutia právoplatnosti kolaudačného rozhodnutia.
5. Táto zmluva nadobúda platnosť dňom jej podpísania oboma zmluvnými stranami a účinnosť dňom nasledujúcim po dni jej prvého zverejnenia v zmysle ustanovenia § 47a Občianskeho zákonníka a ustanovenia § 5a zákona č. 211/2000 Z. z. o slobodnom prístupe k informáciám a o zmene a doplnení niektorých zákonov (zákon o slobode informácií) v znení neskorších predpisov.
6. Zmluvné strany berú na vedomie, že táto zmluva podlieha zverejneniu podľa zákona č. 211/2000 Z. z. o slobodnom prístupe k informáciám a o zmene a doplnení niektorých zákonov (zákon o slobode informácií) v znení neskorších predpisov a s jej zverejnením vyjadrujú súhlas.
7. Zmluvné strany zabezpečia zverejnenie tejto zmluvy v súlade s § 5a zákona č. 211/2000 Z. z. o slobodnom prístupe k informáciám a o zmene a doplnení niektorých zákonov (zákon o slobode informácií) v znení neskorších predpisov, a to prenajímateľ v Centrálnom registri zmlúv a nájomca na svojom webovom sídle.
8. Písomnosti zmluvných strán sa doručujú na adresu uvedenú v záhlaví tejto zmluvy a považujú sa za doručené, ak boli adresátom prevzaté alebo boli vrátené odosielateľovi ako

nedoručiteľné a adresát svojím konaním alebo opomenutím zmaril doručenie písomnosti, v takomto prípade sa písomnosť považuje za doručeníu uplynutím tretieho dňa odo dňa jej odoslania. Účinky doručenia nastanú aj vtedy ak adresát doručenie písomnosti odmietol, a to dňom odmietnutia

9. Zmluvné strany vyhlasujú, že sú v plnom rozsahu spôsobilé k uvedeným právnym úkonom a ich zmluvná voľnosť nie je ničím obmedzená. Zmluvné strany vyhlasujú, že ich vôľa vyjadrená v tejto zmluve je vážna, slobodná a určitá, že prejavy vôle oboch zmluvných strán sú dostatočne zrozumiteľné. Na znak súhlasu zmluvných strán s celým obsahom tejto zmluvy ju obidve zmluvné strany podpisujú.

Zoznam príloh:

Príloha č. 1 – fotokópia inventárnej karty č. 2127

Príloha č. 2 – fotokópia inventárnej karty č. 2128

Príloha č. 3 – situácia priebehu úseku č. 2

Príloha č. 4 – situácia priebehu úseku č. 3

Príloha č. 5 – fotokópia stanoviska SVP, š. p. č. CS SVP OZ BA 587/2021/6 zo dňa 13.10.2021

Príloha č. 6 – fotokópia stanoviska SVP, š. p. č. CS SVP OZ BA 587/2021/5 zo dňa 11.10.2021

V Banskej Štiavnici dňa: 25. 11. 2021

V Trnave dňa: 29. 11. 2021

Prenajímateľ:


SLOVENSKÝ VODOHOSPODÁRSKY PODNIK,
štátny podnik

Nájomca:

Trnavský samosprávny kraj

JUDr. Ing. Jozef Krška
poverený výkonom funkcie
generálneho riaditeľa

Mgr. Jozef Viskupič
predseda



INVENTÁRNA KARTA budovy alebo stavby

Organizácia (podnik)

Účet

010-2

Inventárne číslo

1137

Dátum

Číslo dokladu

Priradené stavenisko

Znak jednotného triedenia ZP

2 832 15 18

1943

2011 501

Názov budovy alebo stavby

Ochranná hrádza riekky Moravy, dĺžka 0,00 - 7,300 km

Obec, príp. miesto (pri líniových stavbách číslo príslušnej evidencie)

Kúty - Brodské

Popisné číslo

Ulica

Orientačné číslo

Okres Senica

Kraj Zsl.

Odpisová sadzba v % - 1

Mesačný odpis 6 846,-

Rok pôvodného nadobudnutia 1943

Dátum zaradenia do základných prostriedkov 1.7.1950

Dátum úplného odpísania

Dôvod pre oslobodenie od odvodu z majetku

Spôsob nadobudnutia

Spôsob využitia

Odvetvie národného hospodárstva

Prevažujúci odbor výroby

Dodávateľ Župný úrad Blava

Generálny projektant Župný úrad Blava

Číslo v evidencii u investora

Technologický znak

obstavaný priestor v m³

zastavaná plocha v m²

pôdorysné parametre - dĺžka v cm

- šírka v cm

Úprava km 0,00-6,240 opevnenie veget. km 6,240-7,300 sypaná hrádza bez ko-

nosnej úpravy. 284,7 tie. m³

Pôvodná karta opotrebená, založená.

DZT10

SEVT - 30 204 9

1/84/11

TSNPR-333540-84

Dátum			Účtovná príloha		Oprávkový	
Dátum			Oprávkový		Oprávkový	
1. 7. 77			15/90-77		137 310,-	
			Glas. vyr.		8 957 845,-	
			Prepčes		8 353 054,-	
31. 12. 1987			Oprávkový		8 215 744,-	
31. 12. 88			Oprávkový		3 080 871,-	
31. 12. 89			Oprávkový		3 163 029,-	
31. 12. 90			Oprávkový		3 245 125,-	
31. 12. 91			Oprávkový		3 327 327,-	
31. 12. 92			Oprávkový		3 409 440,-	
31. 12. 93			Oprávkový		3 491 631,-	
31. 12. 94			Oprávkový		3 573 822,-	
31. 12. 95			Oprávkový		3 656 013,-	
31. 12. 96			Oprávkový		3 738 204,-	
31. 12. 97			Oprávkový		3 820 395,-	
31. 12. 98			Oprávkový		3 902 586,-	
31. 12. 99			Oprávkový		3 984 777,-	
31. 12. 2000			Oprávkový		4 066 968,-	
31. 12. 2001			Oprávkový		4 149 159,-	
31. 12. 2002			Oprávkový		4 231 350,-	
31. 12. 2003			Oprávkový		4 313 541,-	
31. 12. 2004			Oprávkový		4 395 732,-	
31. 12. 2005			Oprávkový		4 477 923,-	
31. 12. 2006			Oprávkový		4 560 114,-	
31. 12. 2007			Oprávkový		4 642 305,-	
31. 12. 2008			Oprávkový		4 724 496,-	
31. 12. 2009			Oprávkový		4 806 687,-	
31. 12. 2010			Oprávkový		4 888 878,-	
31. 12. 2011			Oprávkový		4 971 069,-	
31. 12. 2012			Oprávkový		5 053 260,-	
31. 12. 2013			Oprávkový		5 135 451,-	
31. 12. 2014			Oprávkový		5 217 642,-	
31. 12. 2015			Oprávkový		5 299 833,-	
31. 12. 2016			Oprávkový		5 382 024,-	
31. 12. 2017			Oprávkový		5 464 215,-	
31. 12. 2018			Oprávkový		5 546 406,-	
31. 12. 2019			Oprávkový		5 628 597,-	
31. 12. 2020			Oprávkový		5 710 788,-	
31. 12. 2021			Oprávkový		5 792 979,-	
31. 12. 2022			Oprávkový		5 875 170,-	
31. 12. 2023			Oprávkový		5 957 361,-	
31. 12. 2024			Oprávkový		6 039 552,-	
31. 12. 2025			Oprávkový		6 121 743,-	
31. 12. 2026			Oprávkový		6 203 934,-	
31. 12. 2027			Oprávkový		6 286 125,-	
31. 12. 2028			Oprávkový		6 368 316,-	
31. 12. 2029			Oprávkový		6 450 507,-	
31. 12. 2030			Oprávkový		6 532 698,-	
31. 12. 2031			Oprávkový		6 614 889,-	
31. 12. 2032			Oprávkový		6 697 080,-	
31. 12. 2033			Oprávkový		6 779 271,-	
31. 12. 2034			Oprávkový		6 861 462,-	
31. 12. 2035			Oprávkový		6 943 653,-	
31. 12. 2036			Oprávkový		7 025 844,-	
31. 12. 2037			Oprávkový		7 108 035,-	
31. 12. 2038			Oprávkový		7 190 226,-	
31. 12. 2039			Oprávkový		7 272 417,-	
31. 12. 2040			Oprávkový		7 354 608,-	
31. 12. 2041			Oprávkový		7 436 799,-	
31. 12. 2042			Oprávkový		7 518 990,-	
31. 12. 2043			Oprávkový		7 601 181,-	
31. 12. 2044			Oprávkový		7 683 372,-	
31. 12. 2045			Oprávkový		7 765 563,-	
31. 12. 2046			Oprávkový		7 847 754,-	
31. 12. 2047			Oprávkový		7 929 945,-	
31. 12. 2048			Oprávkový		8 012 136,-	
31. 12. 2049			Oprávkový		8 094 327,-	
31. 12. 2050			Oprávkový		8 176 518,-	
31. 12. 2051			Oprávkový		8 258 709,-	
31. 12. 2052			Oprávkový		8 340 900,-	
31. 12. 2053			Oprávkový		8 423 091,-	
31. 12. 2054			Oprávkový		8 505 282,-	
31. 12. 2055			Oprávkový		8 587 473,-	
31. 12. 2056			Oprávkový		8 669 664,-	
31. 12. 2057			Oprávkový		8 751 855,-	
31. 12. 2058			Oprávkový		8 834 046,-	
31. 12. 2059			Oprávkový		8 916 237,-	
31. 12. 2060			Oprávkový		9 000 000,-	
31. 12. 2061			Oprávkový		9 083 763,-	
31. 12. 2062			Oprávkový		9 167 526,-	
31. 12. 2063			Oprávkový		9 251 289,-	
31. 12. 2064			Oprávkový		9 335 052,-	
31. 12. 2065			Oprávkový		9 418 815,-	
31. 12. 2066			Oprávkový		9 502 578,-	
31. 12. 2067			Oprávkový		9 586 341,-	
31. 12. 2068			Oprávkový		9 670 104,-	
31. 12. 2069			Oprávkový		9 753 867,-	
31. 12. 2070			Oprávkový		9 837 630,-	
31. 12. 2071			Oprávkový		9 921 393,-	
31. 12. 2072			Oprávkový		10 005 156,-	
31. 12. 2073			Oprávkový		10 088 919,-	
31. 12. 2074			Oprávkový		10 172 682,-	

Orgsblizácia: (podľa čísla)			Plat: 11.1.1980-2 11.1.1980
Ročník	Číslo dokladu	Prídelné číslo	2 1 2 8
1940		1201145010	Znak jednotového triedenia ZF 2 832 15 18
Odpisová sadzba v % 1			Názov budovy alebo stavby
Mesačný odpis 38 680,-			Ochranná hrádza rieky Moravy
Rok pôvodného nadobudnutia 1940			km 33,200-52 M.Lavere
Dátum zaradenia do základných prostriedkov 1.7.1951			LOH MURAVY 332-52
Dátum úplného odpísania			Chc. pít. miesto (pri bližších stavbách čísla prístupnej vzdialenosti)
Dôvod pre oslobodenie od odvodu z majetku			Popisné číslo
Predchádzajúci držiteľ: OVHS			Ulica
Spôsob nadobudnutia prevod správy			Orientačné číslo
Spôsob využitia			Okres
Odvetvie národného hospodárstva			Zsl.
Prevažajúci odbor výroby			Technologický znak
Dodávateľ ing. Hamburger Skalica			obstavaný priestor v m ³
Generálny projektant Župný úrad, Blava			zastavaná plocha v m ²
Číslo v evidencii u investora			pôdorysné parametre — dĺžka v cm
			— šírka v cm
			Zemná hrádza z miest. materiálu. Koruna
			š. 3,5 m. Návodný svah 1:3, vzdušný
			1:2 na dl. 3,3 m, ďalej 1:4, opavenie
			veget. Hrádz. výpusť v km 40,999-42,042
			v km 36,788 prečerp. stanica, CS je
			samcat. investícia.
			Výška 3-4 m.
			636,0 tis. Kč.
Pôvodná karta opotrebená, založená.			

52T10

ŠEVP - 30 204 G


1/99/18

TSNPD.208211-00

[illegible]

A. Moravská cyklotrasa: úsek 2.

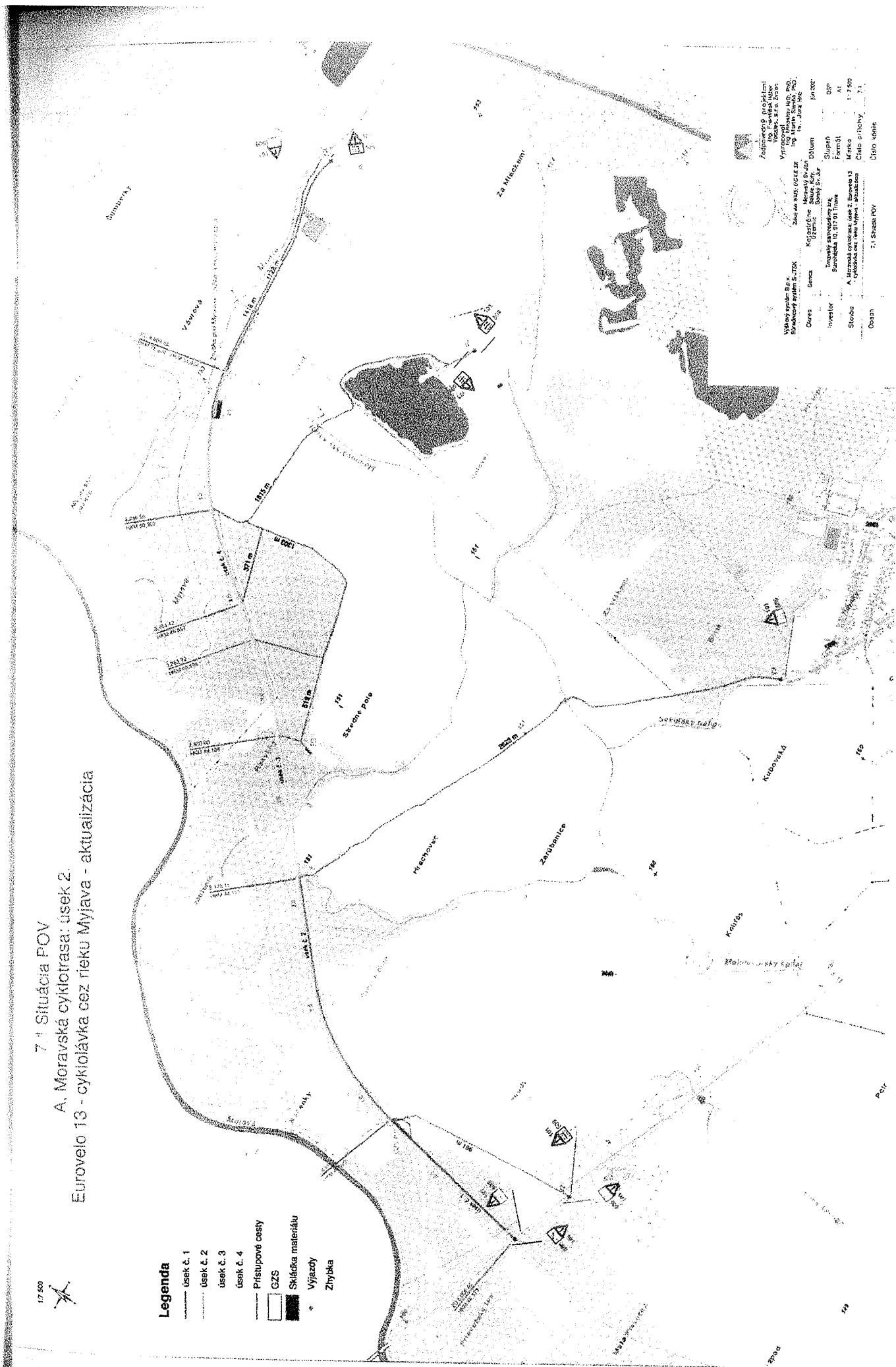
Eurovelo 13 - cyklotávka cez rieku Myjava - aktualizácia



GZS

✦ **Výjazdy**

Zhybka



5. 4. 2017

٧٤٠

2001. 2. 1

Cristian

Size

new capital

1455

100

:



Blackami



SLOVENSKÝ
VODOHOSPODÁRSKY
PODNIK, štátny podnik

SLOVENSKÝ VODOHOSPODÁRSKY PODNIK, štátny podnik
Odštepny závod Bratislava
Karloveská 2, 842 17 Bratislava

Trnavský samosprávny kraj
Odbor stratégií projektov
P.O. Box 128
Starohájska 10
917 01 Trnava

Váš list/zo dňa

04936/2021 z 5. 10. 2021

Naše číslo

CS SVP OZ BA 587/2021/6

Vybavuje/linka

Ing. Fábryová 034 7976 116
Ing. Čulenová 034 7976 134
Ing. Uhlířová 02 602 92 533

Bratislava

13.10.2021

Vec: „Moravská cyklotrasa: úsek 2. Eurovelo 13 - cyklolávka cez rieku Myjava“ – vyjadrenie k aktualizácii dokumentácii

Listom zn. 04936/2021 zo dňa 05.10.2021 ste SLOVENSKÉMU VODOHOSPODÁRSKEMU PODNIKU, š. p. Odštepny závod Bratislava (SVP, š. p., OZ BA) zaslali žiadosť o stanovisko k projektu Moravskej cyklotrasy. Projektová dokumentácia: „Moravská cyklotrasa: úsek 2. Eurovelo 13 - cyklolávka cez rieku Myjava - aktualizácia“, PD 08/2021 bola SVP, š. p., OZ BA elektronicky zaslaná dňa 29.09.2021.

Predložená projektová dokumentácia rieši vybudovanie cyklotrasy na korune OH Moravy od križovania ľavostrannej OH Moravy so štátnou cestou C7,5/70 č. III/1144 (Moravský Svätý Ján – Hohenau) po existujúcej lávke cez rieku Myjava rkm 78,430 toku Morava.

Na tomto mieste je potrebné uviesť, že výstavba existujúcej lávky cez rieku Myjava nebola stavebne povolená a nemá správcu. Lávka v súčasnej podobe nie je vhodná ani na prechod chodcov. Na lávku neexistujú žiadne nájazdy a vstup na lávku je možný len prostredníctvom železného rebríka. Používanie súčasnej lávky je len na vlastnú zodpovednosť a je životu nebezpečné.

Predmetná lávka bola súčasťou jedného z variantných riešení Štúdie Moravskej cyklotrasy úseku č. 2. SVP, š. p., OZ BA s navrhovaným riešením nesúhlasí a nesúhlasí. Vybudovanie nájazdov v profile súčasnej lávky nie je možné, nakoľko súčasná lávka je umiestnená v najnevhodnejšom profile pri sútoku Myjavy a Moravy.

SLOVENSKÝ VODOHOSPODÁRSKY PODNIK š. p., OZ Bratislava v spolupráci so Správou povodia Moravy dáva k predloženému projektu nasledovné vyjadrenie:

S realizáciou projektu „B. Moravská cyklotrasa: úsek 2. Eurovelo 13 - cyklolávka cez rieku Myjava - aktualizácia“, dátum 08/2021, súhlasíme pri splnení nižšie uvedených podmienok:

1. Nesúhlasíme s rekonštrukciou existujúcej lávky cez rieku Myjava pre účely cyklistov.
2. Žiadame posunúť profil križovania novej lávky cez rieku Myjava čo najbližšie k existujúcemu mostu na štátnej ceste č. 2 (Kúty – Moravský Svätý Ján), križujúcemu rieku Myjava pri rkm 3 rieky Myjava. Táto požiadavka bude mať vplyv na začiatok úseku č. 3 cyklotrasy.
3. Žiadame plynulé napojenie cyklotrasy na existujúcu OH Myjavy v mieste ukončenia úseku 2 cyklotrasy. Pre nájazdy / zjazdy na korunu OH / z koruny OH požadujeme využívať existujúce oficiálne nájazdy resp. zjazdy.

Podnik je zapísaný v Obchodnom registri
Okresného súdu Banská Bystrica
oddiel Pš, vložka číslo 713/S

Identifikačné údaje:
IČO 36022047
DIČ 202006213
IČ DPH SK 2020060213

Bankové spojenie:
Všeobecná úverová banka, a. s.
IBAN: SK72 0200 0000 0026 0002 6557
BIC: SUBASKBX

Úsek:
redieťa OZ
technického námestníka
ekonomického námestníka
dispečing

Telefón:
02 / 602 92 301
02 / 602 92 302
02 / 602 92 368
02 / 654 25 425

Fax:

Email:
ozbratislava@evp.sk
jpn.ozba@evp.sk
on.ozba@evp.sk
diepecing.duna@evp.sk

4. Nesúhlasíme s výmenou existujúcich rámp. Rozmery a umiestnenie existujúcich oceľových rámp je pre potreby SVP, š. p., OZ BA ako správcu OH, vyhovujúce.
5. Vytýčenú niveletu cyklotrasy požadujeme pred začiatkom prác odsúhlasiť so správcom OH – SVP, š. p., OZ BA, Správa povodia Moravy.
6. Niveleta navrhovanej cyklotrasy bola správcom OH stanovená v miestach hektometrových kameňov. Stanovené výšky nivelety koruny hrádze v miestach hektometrových kameňov požadujeme dodržať aj pri realizácii stavby.
7. Stavba musí byť zrealizovaná a prevádzkovaná tak, aby neboli poškodené jestvujúce zariadenia TBD a hraničné znaky.
8. Koruna OH musí zostať počas celej doby realizácie prác prejazdná pre zabezpečenie činností správcu vodného toku a výkonu TBD.
9. Doplnkové vybavenie cyklotrasy, značky, informačné tabule a pod., musia byť umiestnené tak, aby ich osadenie nezhoršovalo podmienky správcu toku pri zabezpečovaní úloh vyplývajúcich zo zákona č. 364/2004 Z. z. o vodách v znení neskorších predpisov a zákona č. 7/2010 Z. z. o ochrane pred povodňami v znení neskorších predpisov. Žiadne doplnkové vybavenia cyklotrasy, ani informačné tabule **nebudú** umiestnené v telese ochrannej hrádze.
10. Na informačných tabuliach budú vyvesené informácie o zásadách pohybu cyklistov a chodcov na vodohospodárskom majetku, vrátane informácie o zákaze vstupu na cyklotrasu v čase vyhlásenia II. a III. stupňa povodňovej aktivity (PA) a vykonávania povodňových zabezpečovacích prác aj v nemčine a angličtine.
11. Pohyb osôb na hrádzi je povolený na vlastné riziko. SVP, š. p., OZ BA nezodpovedá za škody vzniknuté na majetku tretích osôb, vrátane ujmy na zdraví. V prípade vzniku škôd na majetku a zdraví tretích osôb pri užívaní cyklotrasy, nájomca/prevádzkovateľ cyklotrasy preberá právnu zodpovednosť za ich náhrady. Upozorňujeme, že najmä pri periodickej údržbe (kosenie) vodnej stavby môže dochádzať aj k nežiaducim zraneniam cyklistov.
12. V rámci stavby musia byť práce počas II. a III. stupňa PA prerušené a všetky mechanizmy a materiál z telesa hrádze je potrebné presunúť mimo inundáciu, OH a ochranné pásmo. Koruna hrádze musí byť počas vyhlásenia jednotlivých stupňov PA a vykonávania povodňových a zabezpečovacích prác prejazdná.
13. Správca cyklotrasy zabezpečí zamedzenie vstupu a pohybu všetkých neoprávnených osôb na teleso ochrannej hrádze počas II. a III. stupňa PA. Užívateľov cyklotrasy oboznámi s ich povinnosťami a obmedzeniami už pri vjazde na ochrannú hrádzu. Informovanosť cyklistov o dosiahnutí daného stupňa PA a zákaze vjazdu cyklistov na teleso OH bude zabezpečená tiež prostredníctvom webovej stránky správcu cyklotrasy.
14. Navrhovanou stavbou nesmú byť obmedzené činnosti správcu toku pri plnení jeho povinností vyplývajúce zo zákona č. 364/2004 Z. z. o vodách v znení neskorších predpisov a zákona č. 7/2010 Z. z. o ochrane pred povodňami počas výstavby i počas užívania cyklotrasy. Prevádzkovateľ cyklotrasy musí rešpektovať obmedzenia v užívaní cyklotrasy pri plnení si povinností správcu OH v zmysle platnej legislatívy.

Naša organizácia nezodpovedá za prípadné škody, ktoré vzniknú pri plnení úloh správcu toku, ktoré vyplývajú z vyššie uvedených predpisov.

15. Počas budovania a po vybudovaní cyklotrasy bude zachovaná a aj naďalej zabezpečená protipovodňová funkcia OH v celej jej výške a v celom rozsahu.

16. Počas stavebných, rekonštrukčných, výkopových a všetkých iných prác nedôjde ku rozkopaniu, odkopaniu alebo akémukoľvek inému poškodeniu telesa OH s výnimkou samotných prác na cyklotrase.
17. Na OH ani v jej tesnom okolí (min. 10,0 m od vzdušnej päty, na návodnej strane vôhec) nebude situovaný žiaden stavebný alebo iný materiál, dielce, súčiastky, unimobunky, odstavená technika alebo osobné a nákladné automobily a pod.
18. Akékoľvek poškodenia telesa OH Moravy a OH Myjavy ako aj ochranného pásma v procese výstavby je potrebné bezodkladne uviesť do pôvodného stavu. Upozorňujeme na nutnosť preverenia majetkových pomerov v tomto priestore. Dotknuté pozemky ochranného pásma OH Myjavy nemusia byť v správe našej organizácie. Prejazd po týchto pozemkoch je potrebné riešiť s vlastníkmi alebo užívateľmi dotknutých pozemkov.
19. Všetky zásahy do telesa ochrannej hrádze a jej ochranného pásma, ktoré nie sú predmetom PD, budú stavebníkom (resp. zhotoviteľom stavby) vopred odsúhlasené správcom vodnej stavby a následne budú bezodkladne uvedené do pôvodného stavu.
20. Zhotoviteľ stavby je povinný pred začiatkom stavby vypracovať Povodňový plán zabezpečovacích prác zhotoviteľa stavby, ktorý predloží našej organizácii na odsúhlasenie a zabezpečí jeho schválenie príslušným orgánom štátnej vodnej správy.
21. Začiatok ako aj ukončenie realizačných prác je nutné oznámiť v dostatočnom časovom predstihu (min. 1 mesiac) kontaktnej osobe:
Ing. Jana Fábryová, e-mail: jana.fabryova@svp.sk, tel. +421 911 094 809.
Uvedeného zástupcu je nutné prizvať aj k preberacím konaniam, kontrolným dňom a pod.
22. Na kolaudáciu stavby je nutné prizvať zástupcu SVP, š. p., OZ BA s dostatočným predstihom, minimálne 3 dni vopred. Pred kolaudáciou SVP, š. p., OZ BA požaduje predloženie projektu skutočného vyhotovenia stavby v tlačenej a digitálnej podobe (vo formáte dxf, dwg, dgn, ...), ako aj porealizačné geodetické zameranie stavby, vypracované odborne spôsobilou osobou.
23. Upozorňujeme, že na túto stavbu je podľa §27 zákona č. 364/2004 Z. z. - vodného zákona v znení neskorších predpisov, potrebný súhlas orgánu štátnej vodnej správy. Vydaný súhlas žiadame predložiť našej organizácii.
24. Predmetnú projektovú dokumentáciu je potrebné prerokovať v Slovensko - rakúskej komisii pre hraničné vody.
25. Usporiadanie vlastníckych ako i prevádzkových vzťahov a podmienky užívania cyklotrasy je potrebné riešiť zmluvným vzťahom s našou organizáciou - zmluva o budúcej zmluve (jedná sa o stavbu na stavbe).

Vzhľadom na to, že stanovisko bude aj podkladom k uzatvoreniu zmluvy, požadujeme do zmluvy zakotviť tieto ustanovenia.

1. Hlavnou funkciou vodohospodárskych objektov aj po realizácii navrhovanej cyklotrasy zostáva ochrana príľahlého územia pred povodňami. Využívaním vodohospodárskych objektov na cyklo-dopravné a cykloturistické účely nemôže byť ohrozený a obmedzený ich primárny účel. Správca vodnej stavby bude naďalej využívať korunu OH Moravy na zabezpečovanie svojich činností, ktoré vyplývajú z platnej legislatívy, bez akýchkoľvek obmedzení.
2. V prípade zabezpečovania opráv vodohospodárskych objektov a v čase povodňovej situácie (II. a III. stupeň povodňovej aktivity) **nebude** cyklotrasa, vedená na vodnej stavbe – na korune ochrannej hrádze Morava, pre cyklistov prístupná až do ukončenia prác, resp. povodňovej aktivity.

3. Cyklotrasu ako súčasť koruny OH Moravy (stavba na vodnej stavbe) bude SVP š. p. OZ BA využívať na účel, ktorý je uvedený v užívacom povolení vodnej stavby.
4. SVP, š. p., OZ BA musí mať umožnený vstup na spevnené plochy cyklotrasy mechanizáciou pre účely údržby a v prípade mimoriadnych udalostí.
5. Prevádzkovateľ cyklotrasy musí zabezpečiť, aby jazdy dopravnými prostriedkami prevádzkovateľa cyklotrasy po korune hrádze boli vykonávané len v nevyhnutnom rozsahu a to za dodržania pravidiel bezpečnosti v špecifických podmienkach. Tieto jazdy budú vykonávané na vlastnú zodpovednosť a po predchádzajúcom písomnom oznámení správcovi vodohospodárskeho objektu.
6. SVP, š. p., OZ BA, ako správca vodohospodárskych objektov, si bude vyhradzovať právo prevádzku cyklotrasy (alebo jej časti) kedykoľvek obmedziť alebo úplne zastaviť, a to z dôvodu údržby, opráv, modernizácií a rekonštrukcií vodného toku a iného vodohospodárskeho majetku, ale i z dôvodov mimoriadnych udalostí a odstraňovania ich následkov, či realizácie opatrení na ich predchádzanie.

V prílohe nášho vyjadrenia je aj stanovisko podniku Vodohospodárska výstavba š. p. Bratislava, závod technicko-bezpečnostného dohľadu a špeciálnych meraní, ktoré žiadame dodržiavať.

S pozdravom

Ing. Boris Kováč
riaditeľ OZ Bratislava

SLOVENSKÝ VODOHOSPODÁRSKY PODNIK
Bratislava
Odstupný závod Bratislava
Kotlovsko 2
842 17 BRATISLAVA 01

Príloha: stanovisko VV š. p. BA, závod technicko-bezpečnostného dohľadu a špeciálnych meraní
Na vedomie: SPM, 220, 330

Vodohospodárska výstavba

SLOVENSKÝ VODOHOSPODÁRSKY PODNIK, Š. P.

Odštepny závod Bratislava

Správa povodia Moravy

Ing. Zuzana Čulenová

Pri Maline č. 1

901 01 Malacky

Váš list číslo/zo dňa
e-mail/9.9.2021

Naše číslo
Z-009387/2021/4200

Vybavuje/linka
Gašparek/0917549362

Bratislava
9.9.2021

Vec: Stanovisko k projektovej dokumentácii - realizácia cyklotrasy „A. Moravská cyklotrasa: úsek 2. Eurovelo 13 – cyklotrasa cez rieku Myjava - aktualizácia“.

Dňa 9.9.2021 nám bola elektronicky doručená spolu s projektovou dokumentáciou (ďalej aj PD), žiadosť o stanovisko k realizácii cyklotrasy „A. Moravská cyklotrasa: úsek 2. Eurovelo 13 – cyklotrasa cez rieku Myjava - aktualizácia“ z hľadiska TBD. PD zohľadňuje aj naše predchádzajúce tri stanoviská (z dní 6.11.2020 - závery stanoviska vychádzali len z čiastočnej PD, 12.1.2021 a 3.2.2021) ku stavbe cyklotrasy „Úsek 7. Holíč - Baťov kanál, časť 7.3 MVE – Baťov kanál - aktualizácia“, keďže sa charakterom a typom stavby predmetné realizácie odlišujú len minimálne.

Po dôkladnom preštudovaní PD konštatujeme, že s realizáciou predmetnej stavby **SÚHLASÍME** za dodržania nasledovných odporúčaní:

- Počas budovania a po vybudovaní cyklotrasy bude zachovaná a aj naďalej zabezpečená protipovodňová funkcia ochrannej hrádze (ďalej aj OH) v celej svojej výške.
- počas stavebných, rekonštrukčných, výkopových a všetkých iných prác nedôjde ku rozkopaniu, odkopaniu alebo akémukoľvek inému porušeniu alebo poškodeniu telesa OH s výnimkou samotných prác na cyklotrase,
- koruna OH zostane počas celej doby realizácie prác prejazdná pre účely výkonu TBD,
- v PD sa uvádza, že „zvislé dopravné značenie sa nebude realizovať na základe požiadavky správcu OH“, avšak budú „osadené informačné tabule na každom výjazde na vzdušnej strane OH v zmysle požiadavky správcu toku“. Dané informačné tabule odporúčame osadiť mimo telesa OH,
- zmenu pôvodných ocelových rámp neodporúčame, z dôvodu nutnosti realizácie výkopových prác do telesa OH pri ich opätovnom budovaní.

S pozdravom

VODOHOSPODÁRSKA VÝSTAVBA,

ŠTÁTNY PODNIK

P.O.BOX 45, Karloveská 2

Bratislava 842 04

54416 Andrej Kasana, PhD.

riaditeľ úseku technicko-bezpečnostného dohľadu

Kópia: Zuzana.Culenova@svp.sk
Iveta.Simanova@svp.sk

VODOHOSPODÁRSKA VÝSTAVBA, ŠTÁTNY PODNIK
Karloveská 2, P.O.BOX 45, 842 Bratislava,
IČO: 00 158 752, IČ DPH: 2020450198
OR OS BA I, Oddiel: PŠ, vložka č.: 32/B
+421 908 31 1111, info@vvo.sk, www.vvo.sk





SLOVENSKÝ
VODOHOSPODÁRSKY
PODNIK, štátny podnik

SLOVENSKÝ VODOHOSPODÁRSKY PODNIK, štátny podnik
Odštepny závod Bratislava
Karloveská 2, 842 17 Bratislava

Trnavský samosprávny kraj
Odbor stratégií projektov
P.O. Box 128
Starohájaska 10
917 01 Trnava

Váš list/zo dňa	Naše číslo	Vybavuje/linka	Bratislava
04936/2021 z 5. 10. 2021	CS SVP OZ BA 587/2021/5	Ing. Čulenová 034 7976 134 Ing. Čulen 034 7976 120 Ing. Uhliarová 02 602 92 533	11.10.2021

Vec: „Moravská cyklotrasa: úsek 3. cyklotrávka cez rieku Myjava – Brodské, cesta II/425“ – vyjadrenie k aktualizácii dokumentácie

Listom zn. 04936/2021 zo dňa 05.10.2021 ste SLOVENSKÉMU VODOHOSPODÁRSKEMU PODNIKU, š. p. Odštepny závod Bratislava (SVP, š. p., OZ BA) zaslali žiadosť o stanovisko k projektu Moravskej cyklotrasy. Projektová dokumentácia: Moravská cyklotrasa: úsek 3. cyklotrávka cez rieku Myjava – Brodské, cesta II/425 - aktualizácia“, PD 08/2021 bola SVP, š. p., OZ BA elektronicky zaslaná dňa 29.09.2021.

Predložená projektová dokumentácia rieši vybudovanie cyklotrasy na korune OH Moravy (OH Kúty-Brodské km 0,0-6,2). Navrhovaná cyklotrasa začína pri objekte Zhybka pod Myjavou a končí pri štátnej ceste II/425 Brodské-Lanžhot-Břeclav. Cyklotrasa je navrhnutá ako jeden úsek s celkovou dĺžkou 6,263 31 km.

SLOVENSKÝ VODOHOSPODÁRSKY PODNIK š. p., OZ Bratislava v spolupráci so Správou povodia Moravy dáva k predloženému projektu nasledovné vyjadrenie:

S realizáciou projektu „B. Moravská cyklotrasa: úsek 3. cyklotrávka cez rieku Myjava – Brodské, cesta II/425 - aktualizácia“, dátum 08/2021, súhlasíme pri splnení nižšie uvedených podmienok.

1. Požadujeme plynulé napojenie cyklotrasy na existujúcu OH Myjavy v mieste začiatku cyklotrasy. Pre nájazdy / zjazdy na korunu OH / z koruny OH požadujeme využívať existujúce oficiálne nájazdy resp. zjazdy.
2. **Nesúhlasíme s výmenou existujúcich rámp.** Rozmery a umiestnenie existujúcich oceľových rámp je pre potreby SVP, š. p., OZ BA ako správcu OH, vyhovujúce.
3. S umiestnením skládky P3 na navodnej strane **nesúhlasíme** (príloha 7. POV, str. 4, čl. 3.1). Požadujeme zosúladiť umiestnenie skládky P3 v grafických prílohách - 7.1 Situácia POV a príloha 3.B Situácia B.
4. Vytýčenú niveletu cyklotrasy požadujeme pred začiatkom prác odsúhlasiť so správcou OH – SVP, š. p., OZ BA, Správa povodia Moravy.
5. Niveleta navrhovanej cyklotrasy bola správcou OH stanovená v miestach hektometrových kameňov. Stanovené výšky nivelety koruny hrádze v miestach hektometrových kameňov požadujeme dodržať aj pri realizácii stavby.
6. Stavba musí byť zrealizovaná a prevádzkovaná tak, aby neboli poškodené jestvujúce zariadenia TBD a hraničné znaky.
7. Koruna OH musí zostať počas celej doby realizácie prác prejazdna pre zabezpečenie činností správcu vodného toku a výkonu TBD.
8. Doplnkové vybavenie cyklotrasy, značky, informačné tabule a pod., musia byť umiestnené tak, aby ich osadenie nezhoršovalo podmienky správcu toku pri zabezpečovaní úloh vyplývajúcich zo zákona č. 364/2004 Z. z. o vodách v znení neskorších predpisov a zákona č. 7/2010 Z. z. o ochrane pred povodňami v znení neskorších predpisov. Žiadne doplnkové vybavenia cyklotrasy, ani informačné tabule **nebudú** umiestnené v telese ochrannej hrádze.

Podnik je zapísaný v Obchodnom registri
Okresného súdu Banská Bystrica
oddiel PS, vložka číslo 713/S

Identifikačné údaje:
IČO 36022047
DIČ 2020065213
IČ DPH SK 2020060213

Bankové spojenie:
Všeobecná úverová banka, a. s.
IBAN: SK72 0200 0000 0029 0002 6557
BIC: SUBASKBX

Úsek:
riadiť OZ
technického námestníka
ekonomického námestníka
dispečing

Telefón:
02 / 602 92 301
02 / 602 92 302
02 / 602 92 308
02 / 604 25 425

Fax:

Email:
ozbratislava@svp.sk
pr.ozba@svp.sk
en.ozba@svp.sk
diepecing.dunaj@svp.sk

9. Na informačných tabuliach budú vyvesené informácie o zásadách pohybu cyklistov a chodcov na vodohospodárskom majetku, vrátane informácie o zákaze vstupu na cyklotrasu v čase vyhlásenia II. a III. stupňa povodňovej aktivity (PA) a vykonávania povodňových zabezpečovacích prác aj v nemčine a angličtine.
10. Pohyb osôb na hrádzi je povolený na vlastné riziko. SVP, š. p., OZ BA nezodpovedá za škody vzniknuté na majetku tretích osôb, vrátane ujmy na zdraví. V prípade vzniku škôd na majetku a zdraví tretích osôb pri užívaní cyklotrasy, nájomca/prevádzkovateľ cyklotrasy preberá právnu zodpovednosť za ich náhrady. Upozorňujeme, že najmä pri periodickej údržbe (kosenie) vodnej stavby môže dochádzať aj k nežiaducim zraneniam cyklistov.
11. V rámci stavby musia byť práce počas II. a III. stupňa PA prerušené a všetky mechanizmy a materiál z telesa hrádze je potrebné presunúť mimo inundáciu, OH a ochranné pásmo. Koruna hrádze musí byť počas vyhlásenia jednotlivých stupňov PA a vykonávania povodňových a zabezpečovacích prác prejazdná.
12. Správca cyklotrasy zabezpečí zamedzenie vstupu a pohybu všetkých neoprávnených osôb na teleso ochrannej hrádze počas II. a III. stupňa PA. Užívateľov cyklotrasy oboznámi s ich povinnosťami a obmedzeniami už pri vjazde na ochrannú hrádzu. Informovanosť cyklistov o dosiahnutí daného stupňa PA a zákaze vjazdu cyklistov na teleso OH bude zabezpečená tiež prostredníctvom webovej stránky správcu cyklotrasy.
13. Navrhovanou stavbou nesmú byť obmedzené činnosti správcu toku pri plnení jeho povinností vyplývajúce zo zákona č. 364/2004 Z. z. o vodách v znení neskorších predpisov a zákona č. 7/2010 Z. z. o ochrane pred povodňami počas výstavby i počas užívania cyklotrasy. Prevádzkovateľ cyklotrasy musí rešpektovať obmedzenia v užívaní cyklotrasy pri plnení si povinností správcu OH v zmysle platnej legislatívy.

Naša organizácia nezodpovedá za prípadné škody, ktoré vzniknú pri plnení úloh správcu toku, ktoré vyplývajú z vyššie uvedených predpisov.

14. Počas budovania a po vybudovaní cyklotrasy bude zachovaná a aj naďalej zabezpečená protipovodňová funkcia OH v celej jej výške a v celom rozsahu.
15. Počas stavebných, rekonštrukčných, výkopových a všetkých iných prác nedôjde ku rozkopaniu, odkopaniu alebo akémukoľvek inému poškodeniu telesa OH s výnimkou samotných prác na cyklotrase.
16. Na OH ani v jej tesnom okolí (min. 10,0 m od vzdušnej päty, na návodnej strane vôbec) nebude situovaný žiadny stavebný alebo iný materiál, dielce, súčiastky, unimobunky, odstavená technika alebo osobné a nákladné automobily a pod.
17. Akékoľvek poškodenia telesa OH Moravy a OH Myjavy ako aj ochranného pásma (prístupová cesta z výjazdu V1 je navrhnutá v ochrannom pásme OH rieky Myjava) v procese výstavby je potrebné bezodkladne uviesť do pôvodného stavu. Upozorňujeme na preverenie majetkových pomerov v tomto priestore. Dotknuté pozemky ochranného pásma OH Myjavy nemusia byť v správe našej organizácie. Prejazd po týchto pozemkoch je potrebné riešiť s vlastníkmi alebo užívateľmi dotknutých pozemkov.
18. Všetky zásahy do telesa ochrannej hrádze a jej ochranného pásma, ktoré nie sú predmetom PD, budú stavebníkom (resp. zhotoviteľom stavby) vopred odsúhlasené správcom vodnej stavby a následne budú bezodkladne uvedené do pôvodného stavu.
19. Zhotoviteľ stavby je povinný pred začiatkom stavby vypracovať Povodňový plán zabezpečovacích prác zhotoviteľa stavby, ktorý predloží našej organizácii na odsúhlasenie a zabezpečí jeho schválenie príslušným orgánom štátnej vodnej správy.
20. Začiatok ako aj ukončenie realizačných prác je nutné oznámiť v dostatočnom časovom predstihu (min. 1 mesiac) kontaktnej osobe:
Ing. Miroslav Čulen, e-mail: miroslav.culen@svp.sk, tel. +421 903 766 045.
Uvedeného zástupcu je nutné prizvať aj k preberacím konaniam, kontrolným dňom a pod.

- v dostatočnom časovom predstihu (min. 3 dni).
21. Na kolaudáciu stavby je nutné prizvať zástupcu SVP, š. p., OZ BA. Pred kolaudáciou SVP, š. p., OZ BA požaduje predloženie projektu skutočného vyhotovenia stavby v tlačenej a digitálnej podobe (vo formáte dxf, dwg, dgn, ...) ako aj porealizačné geodetické zameranie stavby, vypracované odborne spôsobilou osobou.
 22. Upozorňujeme, že na túto stavbu je podľa §27 zákona č. 364/2004 Z. z. - vodného zákona v znení neskorších predpisov, potrebný súhlas orgánu štátnej vodnej správy. Vydaný súhlas žiadame predložiť našej organizácii.
 23. Predmetnú projektovú dokumentáciu je potrebné prerokovať v Slovensko - českej komisii pre hraničné vody.
 24. Usporiadanie vlastníckych ako i prevádzkových vzťahov a podmienky užívania cyklotrasy je potrebné riešiť zmluvným vzťahom s našou organizáciou - zmluva o budúcej zmluve (jedná sa o stavbu na stavbe).

Vzhľadom na to, že stanovisko bude aj podkladom k uzatvoreniu zmluvy, požadujeme do zmluvy zakotviť tieto ustanovenia.

1. Hlavnou funkciou vodohospodárskych objektov aj po realizácii navrhovanej cyklotrasy zostáva ochrana príľahlého územia pred povodňami. Využívaním vodohospodárskych objektov na cyklotransportné a cykloturistické účely nemôže byť ohrozený a obmedzený ich primárny účel. Správca vodnej stavby bude naďalej využívať korunu OH Moravy na zabezpečovanie svojich činností, ktoré vyplývajú z platnej legislatívy, bez akýchkoľvek obmedzení.
2. V prípade zabezpečovania opráv vodohospodárskych objektov a v čase povodňovej situácie (II. a III. stupeň povodňovej aktivity) **nebude** cyklotrasa, vedená na vodnej stavbe – na korune ochrannej hrádze rieky Morava, **pre cyklistov prístupná až do ukončenia prác resp. povodňovej aktivity.**
3. Cyklotrasu ako súčasť koruny OH Moravy (stavba na vodnej stavbe) bude SVP š. p. OZ BA využívať na účel, ktorý je uvedený v užívacom povolení vodnej stavby.
4. SVP, š. p., OZ BA musí mať umožnený vstup na spevnené plochy cyklotrasy mechanizáciou pre účely údržby a v prípade mimoriadnych udalostí.
5. Prevádzkovateľ cyklotrasy musí zabezpečiť, aby jazdy dopravnými prostriedkami prevádzkovateľa cyklotrasy po korune hrádze boli vykonávané len v nevyhnutnom rozsahu a to za dodržania pravidiel bezpečnosti v špecifických podmienkach. Tieto jazdy budú vykonávané na vlastnú zodpovednosť a po predchádzajúcom písomnom oznámení správcovi vodohospodárskeho objektu.
6. SVP, š. p., OZ BA, ako správca vodohospodárskych objektov, si bude vyhradzovať právo prevádzky cyklotrasy (alebo jej časti) kedykoľvek obmedziť alebo úplne zastaviť, a to z dôvodu údržby, opráv, modernizácií a rekonštrukcií vodného toku a iného vodohospodárskeho majetku, ale i z dôvodov mimoriadnych udalostí a odstraňovania ich následkov, či realizácie opatrení na ich predchádzanie.

V prílohe nášho vyjadrenia je aj stanovisko podniku Vodohospodárska výstavba š. p. Bratislava, závod technicko-bezpečnostného dohľadu a špeciálnych meraní, ktoré žiadame dodržiavať.

S pozdravom

Ing. Boris Kováč
riaditeľ OZ Bratislava

SLOVENSKÝ VODOHOSPODÁRSKY PODNIK

Hlavný podnik
Odslepny závod Bratislava
Kollárova 2
842 17 BRATISLAVA

01

Príloha: stanovisko VV š. p. BA, závod technicko-bezpečnostného dohľadu a špeciálnych meraní
Na vedomie: SPM, 220, 330

Vodohospodárska výstavba

SLOVENSKÝ VODOHOSPODÁRSKY PODNIK, Š. P.

Odštepňý závod Bratislava

Správa povodia Moravy

Ing. Zuzana Čulenová

Pri Maline č. 1

901 01 Malacky

Váš list číslo/zo dňa
e-mail/7.10.2021

Naše číslo
Z-010492/2021/4200

Vybavuje/linka
Gašparek/0917549362

Bratislava
12.10.2021

Vec: Stanovisko k projektovej dokumentácii - realizácia cyklotrasy „B. Moravská cyklotrasa: úsek 3. cyklotávka cez rieku Myjava – Brodské, cesta II/425 - aktualizácia“.

Dňa 7.10.2021 nám bola elektronicky doručená spolu s projektovou dokumentáciou (ďalej aj PD), žiadosť o stanovisko k realizácii cyklotrasy „B. Moravská cyklotrasa: úsek 3. cyklotávka cez rieku Myjava – Brodské, cesta II/425 - aktualizácia“ z hľadiska TBD. PD zohľadňuje aj naše predchádzajúce tri stanoviská (z dní 6.11.2020 - závery stanoviska vychádzali len z čiastočnej PD, 12.1.2021 a 3.2.2021) ku stavbe cyklotrasy „Úsek 7. Holíč - Baťov kanál, časť 7.3 MVE - Baťov kanál - aktualizácia“, keďže sa charakterom a typom stavby predmetné realizácie odlišujú len minimálne. Odporúčania uvedené v našom ostatnom stanovisku (štvrtom) z dňa 9.9.2021, ktoré sa týkalo realizácie cyklotrasy „A. Moravská cyklotrasa: úsek 2. Eurovelo 13 - cyklotávka cez rieku Myjava - aktualizácia“, však neboli zapracované.

Po dôkladnom preštudovaní PD konštatujeme, že s realizáciou predmetnej stavby **SÚHLASÍME** za dodržania nasledovných odporúčaní, ktoré boli už uvedené v našom stanovisku z dňa 9.9.2021:

- Počas budovania a po vybudovaní cyklotrasy bude zachovaná a aj naďalej zabezpečená protipovodňová funkcia ochrannej hrádze (ďalej aj OH) v celej svojej výške,
- počas stavebných, rekonštrukčných, výkopových a všetkých iných prác nedôjde ku rozkopaniu, odkopaniu alebo akémukoľvek inému porušeniu alebo poškodeniu telesa OH s výnimkou samotných prác na cyklotrase,
- koruna OH zostane počas celej doby realizácie prác prejazdná pre účely výkonu TBD,
- v PD sa uvádza, že „zvislé dopravné značenie sa nebude realizovať na základe požiadavky správcu OH“, avšak budú „osadené informačné tabule na každom výjazde na vzdušnej strane OH v zmysle požiadavky správcu toku“. Dané informačné tabule odporúčame osadiť mimo telesa OH,
- zmenu pôvodných oceľových rámp neodporúčame, z dôvodu nutnosti realizácie výkopových prác do telesa OH pri ich opätovnom budovaní.



Vyššie uvedené (naše stanovisko z dňa 9.9.2021) odporúčania rozširujeme ešte o nasledovné body:

- Pri realizácii stavby nedôjde k poškodeniu meracích zariadení TBD,
- na OH ani v jej tesnom okolí (min. 10,0 m od vzdušnej pätý, na návodnej strane vôbec) nebude situovaný žiadny stavebný alebo iný materiál, dielce, súčiastky, unimobunky, odstavená technika alebo osobné a nákladné automobily a pod.,
- zahájenie ako aj ukončenie realizačných prác je nutné oznámiť v dostatočnom časovom predstihu (min. 1 mesiac) hlavnému zamestnancovi dohľadu poverenej organizácie (Mgr. Ľubomír Gašparek, odborne spôsobilý pre TBD, č. osvedčenia 48, tel. č.: +421 906 311 518, e-mail: lubomir.gasperek@vzb.sk).

VODOHOSPODÁRSKA VÝSTAVBA
BRATISLAVA
R.Č. 100, Karloveská 2
Bratislava 842 04
- 54 -

S pozdravom

Ing. Andrej Kasana, PhD.
riaditeľ úseku technicko-bezpečnostného dohľadu

Kópia: eva.uhlirarova@svp.sk
Iveta.Simanova@svp.sk
Zuzana.Culenova@svp.sk

